

COMMUNE DE JORAT-MÉZIÈRES (localité de Mézières)
Parcelle 4061, Propriété de Mazreku Besim et Bekim

Transformation d'une maison d'habitation en 3 logements


31 octobre 2025
DT 4525-1/THCA


Enquête

Situation, triangles de visibilité

1:500


Le propriétaire :




GÉOMATIQUE
INFRASTRUCTURES
INNOVATION
TECHNOLOGIES


G. Steiner

ENTREPRISE AFFILIÉE
ORDRE VAUDOIS
DES GÉOMÈTRES

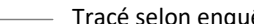


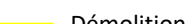



Situation 1



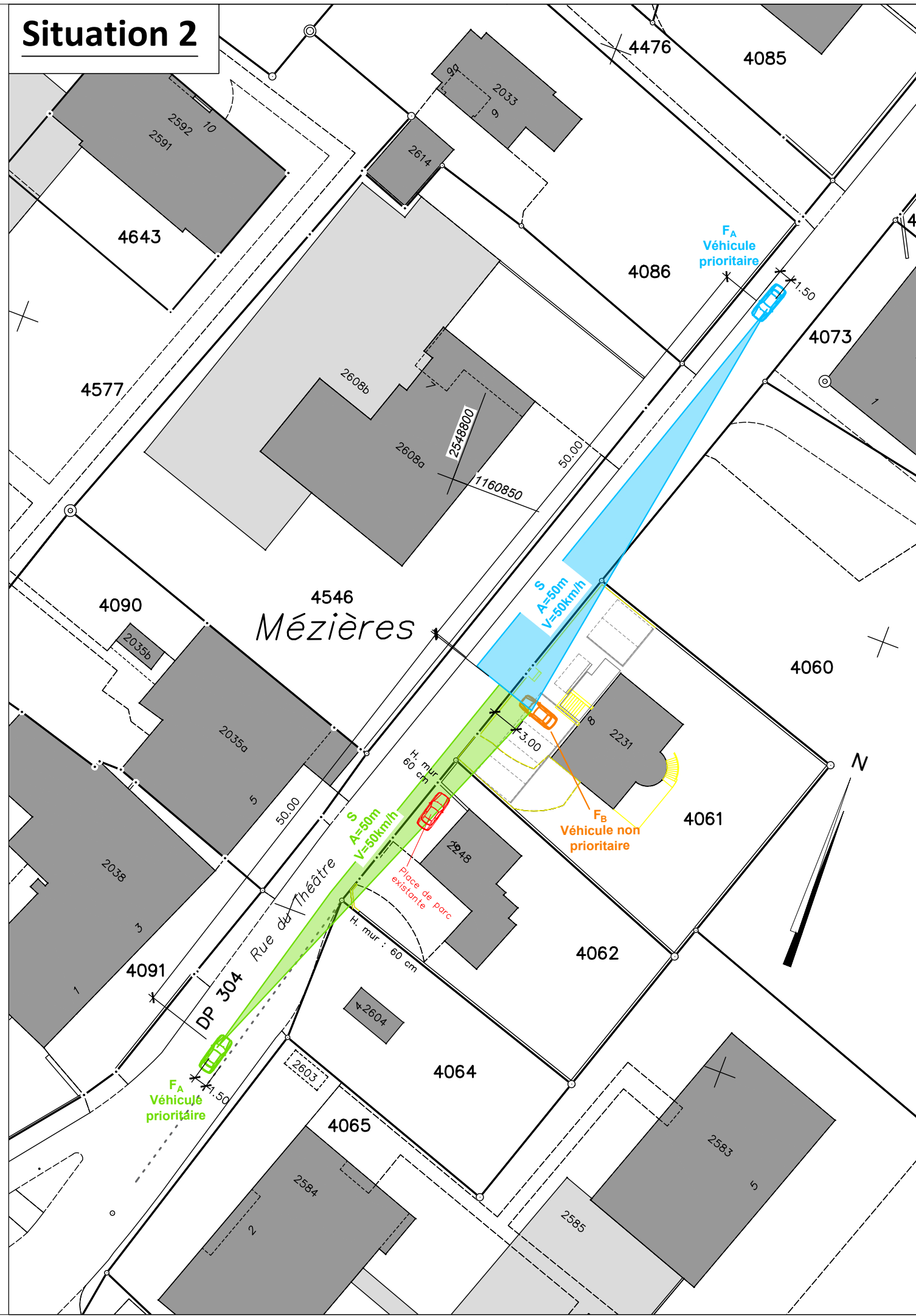
Légende :

Tracé selon enquête


Démolition

Triangle de visibilité
(selon norme VSS
SN 640'273a)

Situation 2



Situation 3



Géodonnées du 04.08.2025 © Etat de Vaud - Mensuration numérique